PIANO TERRITORIALE DI COORDINAMENTO PROVINCIALE - AMBITI, SISTEMI ED ELEMENTI DI RILEVANZA PAESAGGISTICA - ELAB. TAV. 2 Sez.4

Scala 1:5000

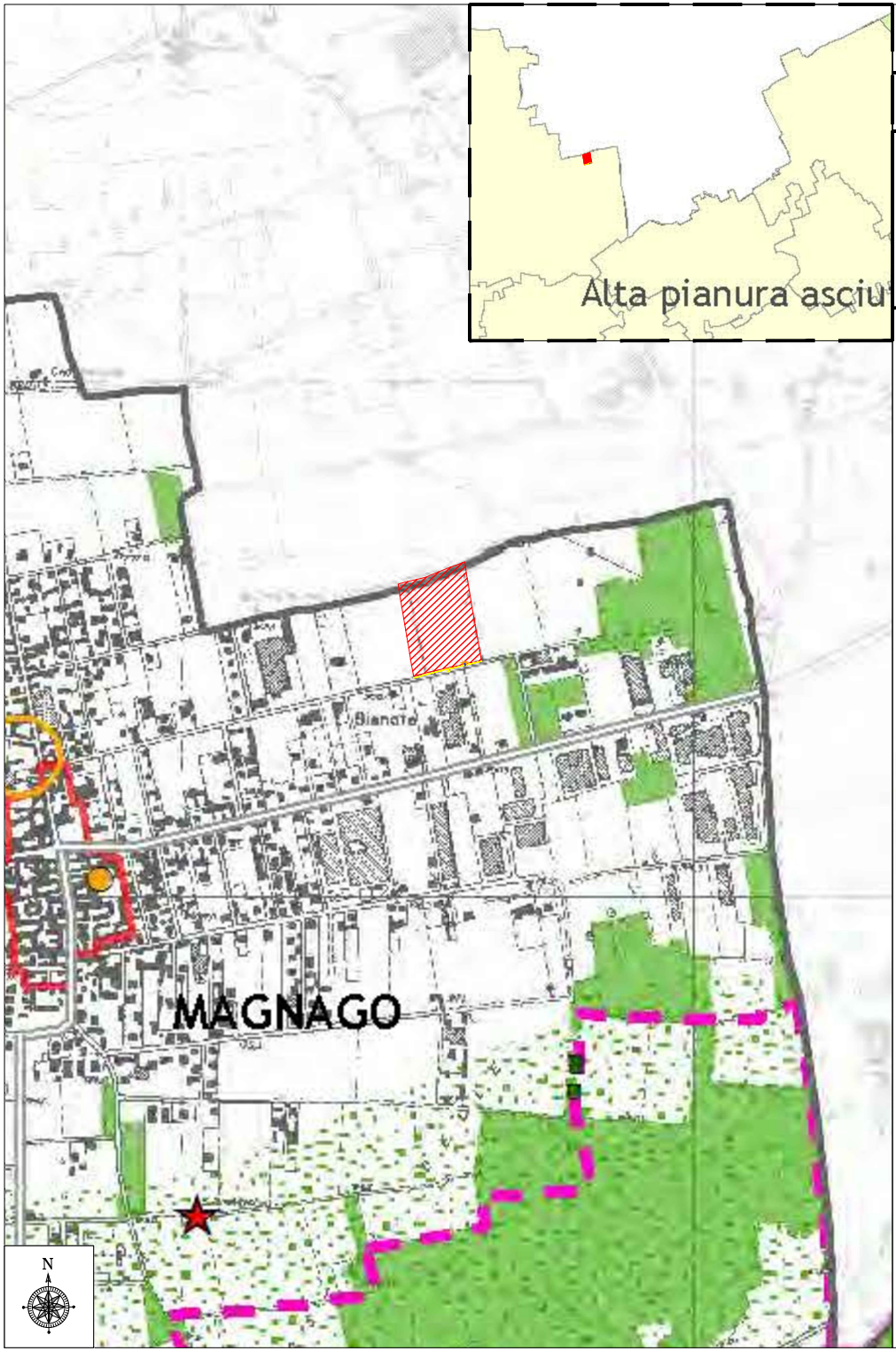

Provincia
di Milano

PTCP

Piano Territoriale
di Coordinamento Provinciale

Unità tipologiche di paesaggio

🟫	Colline di San Colombano	🟩	Media pianura irrigua e dei fontanili
▭	Alta pianura terrazzata	🟩	Bassa pianura irrigua
▭	Alta pianura asciutta	🟩	Valli fluviali
🟩	Alta pianura irrigua	▭	Valli dei corsi d'acqua minori

Legenda

- • • • • Unità tipologiche di paesaggio (art. 19)

Ambiti ed elementi di prevalente valore naturale

Sistemi ed elementi di particolare rilevanza geomorfologica (art. 21)

- ┈ Orli di terrazzo
- ×–×–× Crinali

Sistema dell'idrografia naturale

- ― Corsi d'acqua (art. 24)
- ≡ Fasce di rilevanza paesistico - fluviale (art. 23)

Geositi (art. 22)

- ⬚ Geologico - stratigrafico
- ⬚ Geomorfologico
- ✱ Idrogeologico

Aree di rilevanza ambientale

- ▨ Ambiti di rilevanza naturalistica (art. 20)
- ⬚ SIC (art. 49)
- ▭ ZPS (art. 49)
- ⬚ Parchi naturali istituiti e proposti
- ⬚ Riserve naturali
- ⬚ Parchi locali di interesse sovracomunale riconosciuti (art. 50)
- ⬚ Parchi locali di interesse sovracomunale in fase di riconoscimento o proposti (art. 50)
- ⬚ Parchi regionali
- 🟩 Aree boscate di pregio (art. 51)
- 🟩 Aree boscate (art. 51)
- 🟩 Aree boscate in aree protette regionali (art. 51)
- ┈ Fasce boscate (art. 52)
- 🌳 Alberi di interesse monumentale (art. 25)
- ▨ Stagni - lanche - zone umide estese (art. 53)

Ambiti ed elementi di prevalente valore storico e culturale

- ▥ Ambiti di rilevanza paesistica (art. 26)

Siti e ambiti di valore archeologico (art. 30)

- ▦ Aree a vincolo archeologico
- ⬚ Aree a rischio archeologico

Sistemi dell'idrografia artificiale

- ― Navigli storici (art. 27)
- - - - Canali (art. 27)
- ● Fontanili (art. 29)
- ● Manufatti idraulici (art. 29)

Sistemi del paesaggio agrario tradizionale

- ▲ Insediamenti rurali di rilevanza paesistica (art. 32)
- 🟧 Insediamenti rurali di interesse storico (art. 29)
- 🟫 Pioppeti
- ▭ Ambiti agricoli di rilevanza paesaggistica (art. 28)

Sistemi fondamentali della struttura insediativa storica di matrice urbana

- ▭ Nuclei di antica formazione (art. 31)
- ▦ Giardini e parchi storici (art. 32)
- ⬟ Architetture militari (art. 32)
- ★ Architettura religiosa (art. 32)
- ■ Architettura civile non residenziale (art. 32)
- ● Architettura civile residenziale (art. 32)
- △ Archeologia industriale (art. 32)

PIANO TERRITORIALE DI COORDINAMENTO PROVINCIALE - SISTEMA INFRASTRUTTURALE - ELAB. TAV. 1 Sez.4

Scala 1:5000

Ambiti ed elementi di prevalente valore simbolico sociale fruitivo e visivo-percettivo (art. 34)

Luoghi della memoria storica

- ● Località Capo Pieve
- 🟥 Monastero o convento di fondazione anteriore al XIV secolo
- ▨ Grangia
- ◉ Mulino da grano o pila da riso
- 🟨 Luoghi delle battaglie militari
- △ Sito unesco

Sistema della viabilità storica-paesaggistica

- ▮▮▮▮▮ Tracciati guida paesaggistici
- ▬ Strade panoramiche
- —····· Percorsi di interesse storico e paesaggistico
- ● Punti osservazione del paesaggio lombardo
- ● Visuali sensibili del paesaggio lombardo

Limiti amministrativi

- ☐ Confine provinciale
- ☐ Confini comunali

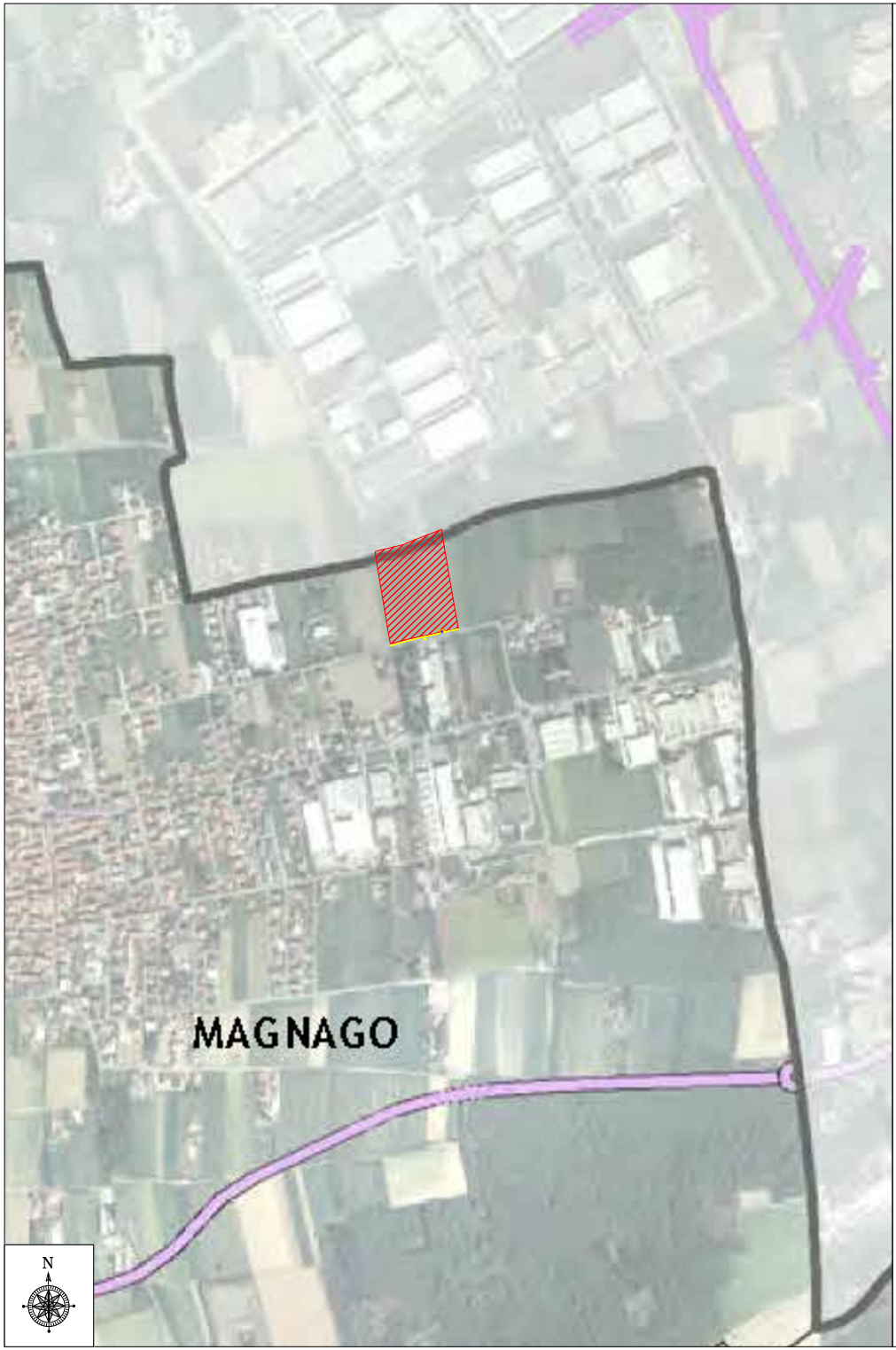

Provincia di Milano

PTCP

Piano Territoriale di Coordinamento Provinciale

Legenda

Interventi previsti sulla rete viabilistica (art. 63) (potenziamenti e nuove riqualificazioni)

	Opere in programma	Opere previste	Opere allo studio
Rete viabilistica a carreggiate separate	═	═	═
Rete viabilistica a carreggiata semplice	━	━	━

Interventi previsti sulla rete del trasporto pubblico (art. 63) (potenziamenti e nuove realizzazioni)

	Opere in programma	Opere previste	Opere allo studio
Rete ferroviaria	┼┼┼	┼┼┼	┼┼┼
Rete metropolitana e fermate	─◉─	─◉─	─◉─
Sistemi a guida vincolata, linee di forza		─ ─	─ ─
Stazioni ferroviarie da dismettere	☒	☒	☒

Logistica e intermodalità (art. 64bis)

	Esistenti	Previsti
Centri logistici e intermodali	✱	✳

Stazioni e centri di interscambio (art. 65)

	Stazioni ferroviarie esistenti	Stazioni ferroviarie di progetto	Fermate della metropolitana esistenti	Fermate della metropolitana di progetto
Interscambi di rilevanza sovralocale	S	S	M	M
Interscambi di rilevanza locale	S	S	M	M
Interscambi con i sistemi automobilistici	S	S		
Altre stazioni ferroviarie	S	S		

S : Stazioni del Servizio ferroviario Suburbano
R : Stazioni del Servizio ferroviario Regionale

Informazioni di base

- —○— Linee ferroviarie e stazioni esistenti
- —◉— Linee metropolitane e fermate esistenti
- ▭◉▭ Linee metropolitane e fermate in costruzione
- ━━ Metrotramvie esistenti
- - - - Metrotramvie in costruzione

PIANO TERRITORIALE DI COORDINAMENTO PROVINCIALE - AMBITI, SISTEMI ED ELEMENTI DI DEGRADI O COMPROMISSIONE PAESAGGISTICA - ELAB. TAV. 3

Scala 1:5000

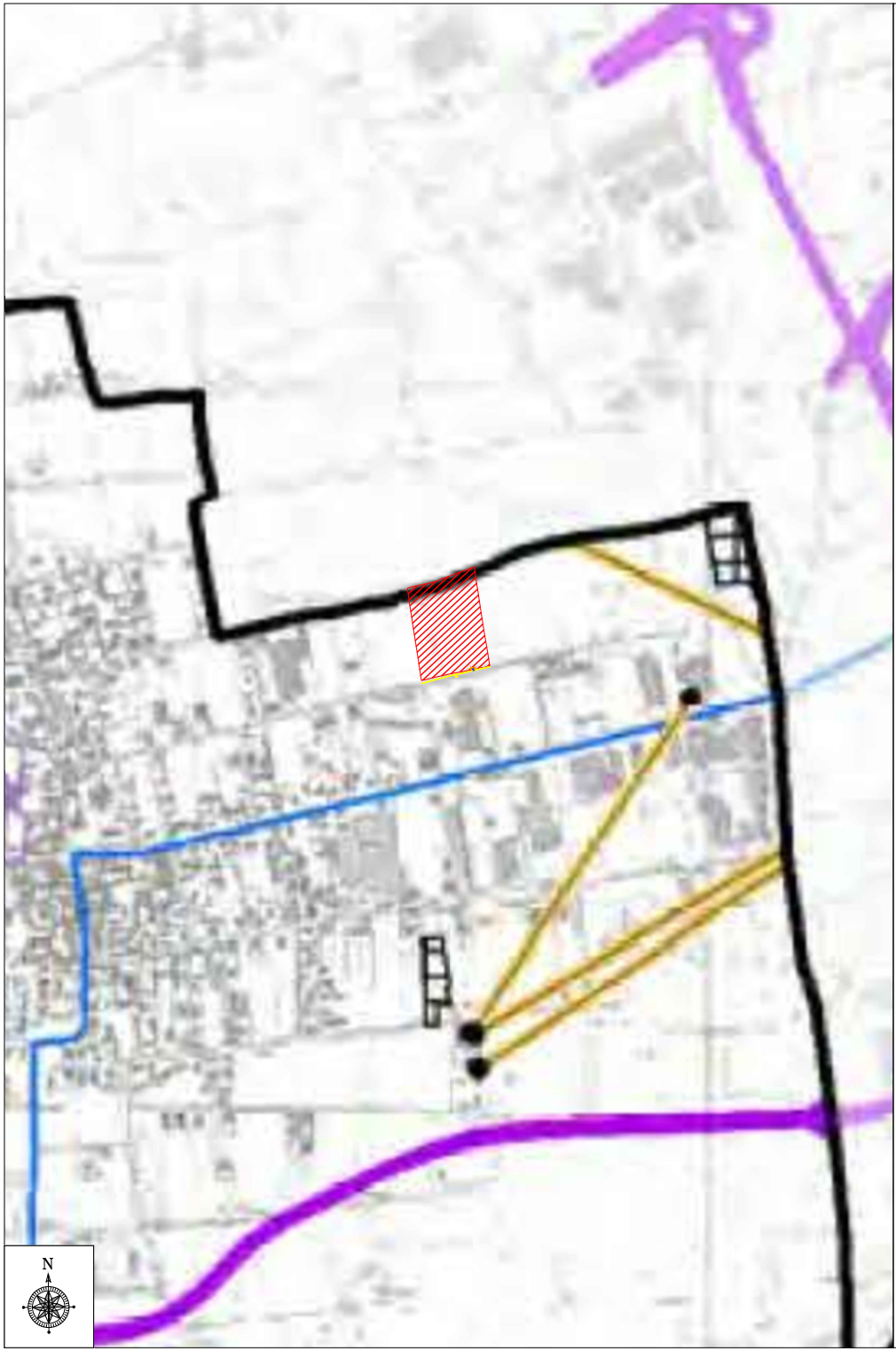

Provincia
di Milano

PTCP

Piano Territoriale
di Coordinamento Provinciale

Legenda

AMBITI, SISTEMI ED ELEMENTI DI DEGRADO O COMPROMISSIONE PAESAGGISTICA (art. 35)

Processi di pianificazione, infrastrutturazione, pratiche e usi urbani

Ambiti di degrado in essere

— Elettrodotti
▨ Attività di escavazione, coltivazione e trattamento inerti
▨ Discariche autorizzate rifiuti speciali
🟥 Altre discariche
▦ Ambiti soggetti a usi impropri

Elementi esistenti con potenziali effetti detrattori

═ Infrastrutture stradali esistenti
┼ Infrastrutture ferroviarie esistenti
┼ Metropolitane (solo tratte in superficie)
✈ Infrastrutture aeroportuali esistenti
▲ Termovalorizzatori
⬟ Impianti di depurazione
⊙ Impianti smaltimento rifiuti
⌂ Centri commerciali
▣ Complessi industriali a rischio di incidente
□ Complessi industriali a rischio di incidente rilevante

Ambiti a rischio di degrado oggetto di attenzioni particolari nel PTCP

— Infrastrutture stradali in progetto/potenziamento
(carreggiate separate - carreggiata semplice)
┼ Infrastrutture ferroviarie in progetto/potenziamento
— Metropolitane di progetto (solo in superficie)
▦ Nuovi ambiti di attività di escavazione, coltivazione e trattamento inerti
▨ Aree a rischio di conurbazione e saldatura dell'urbanizzato che compromettono la funzionalità ecologica

Criticità ambientali

Ambiti di degrado in essere

• Corsi d'acqua fortemente inquinati
◎ Siti contaminati di interesse nazionale
• Altri siti contaminati

Dissesti idrogeologici e avvenimenti calamitosi e catastrofici

Ambiti di degrado in essere

▭ Aree di esondazione
▨ Vincolo idrogeologico

Ambiti a rischio di degrado

▬ Aree con potenziale dissesto
— Limite fascia PAI a
— Limite fascia PAI b
— Limite fascia PAI c

Trasformazione della produzione agricola e zootecnica

Ambiti di degrado in essere

▨ Aree sterili, tare e incolti (> 10.000 mq)

Elementi esistenti con potenziali effetti detrattori

🟩 Aree a colture intensive su piccola scala (serre, colture orticole, ecc.)

Sottoutilizzo, abbandono e dismissione

Ambiti di degrado in essere

◇ Cave abbandonate/cessate
▩ Aree dismesse
▦ Altri complessi dismessi (terziari, servizi, turistico/ricettivo, infrastrutture mobilità, altro)

Limiti amministrativi

□ Confine provinciale
□ Confini comunali

PIANO TERRITORIALE DI COORDINAMENTO PROVINCIALE - RETE ECOLOGICA - ELAB. TAV. 4

Scala 1:5000

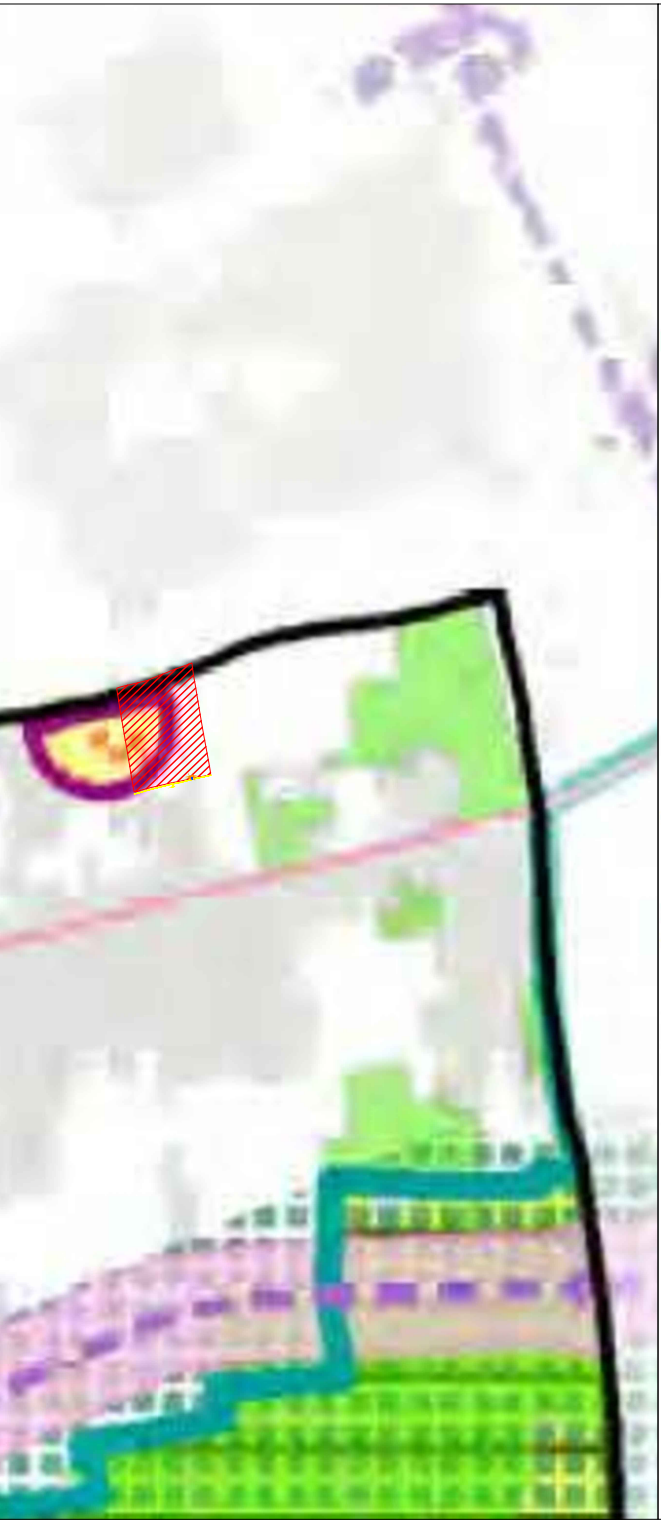

Provincia di Milano

PTCP

Piano Territoriale di Coordinamento Provinciale

Legenda

Elementi della Rete Ecologica

● ● ●	Matrice naturale primaria
— — —	Fascia a naturalità intermedia
▦	Gangli primari (art. 44)
▦	Gangli secondari (art. 44)
▭	Dorsale Verde Nord (art. 48)
▨	Corridoi ecologici primari (art. 45)
▨	Corridoi ecologici secondari (art. 45)
////////	Principali corridoi ecologici fluviali (art. 45)
…………	Corsi d'acqua minori con caratteristiche attuali di importanza ecologica (art. 45)
┆┆┆┆┆┆	Corsi d'acqua minori da riqualificare a fini polivalenti (art. 45)
XXXXX	Direttrici di permeabilità (art. 45)
▬ ▬ ▬	Principali linee di connessione con il verde
N	Varchi perimetrati (art. 46)
○	Varchi non perimetrati (art. 46)
●	Barriere infrastrutturali (art. 47)
▲	Principali interferenze delle reti infrastrutturali in progetto/programmate con i corridoi ecologici (art. 47)
▭	Interferenze delle reti infrastrutturali in progetto/programmate con i gangli della rete ecologica (art. 47)
▭	Asse ecologico Lambro/Seveso/Olona

Elementi della Rete Ecologica Regionale

■ ■ ■ ■	Corridoi ecologici della RER
■	Gangli della RER

Aree protette

⬚	Siti di importanza comunitaria (SIC) (art. 49)
⬚	Zone di protezione speciale (ZPS) (art. 49)
▭	Parchi regionali
▤	Parchi Locali di Interesse Sovracomunale (PLIS) (art. 50)
▤	Riserve naturali
▥	Parchi naturali istituiti e proposti

Infrastrutture lineari

——	Strade della rete primaria e principale esistenti
——	Strade della rete secondaria esistenti
- - - -	Strade in progetto/previste
——	Ferrovie/Metro-Tramvie esterne esistenti
— — —	Ferrovie/Metro-Tramvie esterne in progetto/previste

Altri elementi

▨	Stagni, lanche e zone umide estese (art. 53)
■	Aree boscate (art. 51)
■—	Fiumi e altri corsi d'acqua
■	Urbanizzato

Limiti amministrativi

━━	Confine provinciale
——	Confini comunali

LEGENDA

▨	AREA NELLA DISPONIBILITA' DEL PROPONENTE
■	CABINA DI CONSEGNA
═	CAVIDOTTO MT IN PROGETTO - COLLEGAMENTO SU LINEA MT ESISTENTE
—	LINEE MT INTERRATE ESITENTI

PROCEDURA ABILITATIVA SEMPLIFICATA - P.A.S.
(art. 8, Allegato B) D.L.gs. 25 novembre 2024, n° 190

IMPIANTO FOTOVOLTAICO DA 1.310,40 kWp A TERRA E RELATIVE OPERE DI CONNESSIONE ALLA RETE ELETTRICA, LOCALIZZATO NEL COMUNE DI MAGNAGO (MI) IN VIA FILZI

Oggetto	PROGETTO DEFINITIVO	Cod.elab.	**G04.1**
Titolo	**INQUADRAMENTO SU PTCP**	scala	1:5000

Data	Rev.	Descrizione	Eseguito	Verificato	Approvato
Ottobre 2025	00	Emissione	Giuseppe Esposito	Giuseppe Esposito	Giuseppe Esposito

Progettazione:

ingESP engineer

Studio Tecnico ing. Esposito
Viale Kennedy, 11 - 81040 Curti (CE)
e-mail: ing.esposito.giuseppe@gmail.com
Tel. 0823 1875114 - Cell. 3939354887
Responsabile di progetto: Ing. Giuseppe Esposito
www.ingesp.it

Dott. Ing. GIUSEPPE ESPOSITO N. 4358 "Sez. A"

GRUPPO di PREOGETTAZIONE
Ing. Giuseppe Esposito
Dott. Antonella Pellegrino
Ing.Enzo Luca Arcella
Ing. Antonio Cotena
Ing. Salvatore d'Aiello
Ing. Giovanni Scarciglia
Ing. Maria Simioli
Ing. Mario Luca Piccolo
Ing.Michele De Riggi
Ing.Marco Palazzo

Richiedente:

ARGOSOLAR 01 S.R.L.
P.IVA 13419250967
Via Podgora, 13 - 20122, Milano (MI)

Disegni, calcoli, specifiche e tutte le altre informazioni contenute nel presente documento sono di proprieta' del gruppo di progettazione.
Al ricevimento di questo documento la stessa diffida pertanto di riprodurlo, in tutto o in parte, e di rivelarne il contenuto in assenza di esplicita autorizzazione.